

Приложение №1  
к постановлению Правительства  
Свердловской области от 03.08.2023 № 562-ПП  
УТВЕРЖДЕНА  
постановлением Правительства Свердловской области от 11.02.2014 №070-ПП «О  
координации деятельности в сфере формирования доступной среды жизнедеятельности  
для инвалидов и других маломобильных групп населения  
на территории Свердловской области»



Утверждаю:  
Заведующий МБДОУ №22 «Родничок»  
Ю.А. Виноградова  
Приказ № 40 от «01» ноября 2023г.

**ПАСПОРТ**  
**доступности объекта социальной инфраструктуры**  
**и предоставляемых на нем услуг**  
**в Муниципальном бюджетном дошкольном**  
**образовательном учреждении**  
**«Детский сад № 22 «Родничок»**

г. Верхняя Салда  
2023

## 1. Общие сведения об объекте

1.1. Вид (наименование) объекта: *здание муниципального бюджетного дошкольного образовательного учреждения «Детский сад № 22 «Родничок»*

1.2. Полный почтовый адрес объекта: *624760 Российская Федерация, Свердловская область, город Верхняя Салда, улица Строителей, 1А*

1.3. Сведения о размещении объекта: *отдельно стоящее 2-х этажное здание. Площадь объекта 836,2 кв.м., площадь территории - 4211 кв. метров.*

1.4. Год постройки здания 1965г, последнего капитального ремонта 2008г.

1.5. Дата предстоящих плановых ремонтных работ: текущего – *раз в три года*, капитального - .

1.6. Сведения об организации, расположенной на объекте:

1.6.1. Наименование организации, расположенной на объекте:

Полное наименование (по учредительным документам): *Муниципальное бюджетное дошкольное образовательное учреждение «Детский сад № 22 «Родничок»*

Сокращенное наименование (по учредительным документам): *МБДОУ №22» Родничок»*

1.6.2. Юридический адрес организации, телефон, электронная почта: *624760 Российская Федерация, Свердловская область, город Верхняя Салда, улица Строителей ,д. 1 А, тел. 8(34345)4-16-33, [22rodnichok@mail.ru](mailto:22rodnichok@mail.ru)*

1.6.3. Основание для пользования объектом (оперативное управление, аренда, собственность): *оперативное управление.*

1.6.4. Форма собственности объекта (государственная (федеральная, региональная), муниципальная, частная): *муниципальная.*

1.6.5. Вышестоящая организация (наименование): *Управление образования администрации Верхнесалдинского городского округа.*

1.6.6. Юридический адрес вышестоящей организации, телефон, электронная почта: *624760, Свердловская область, а Верхняя Салда, ул. Ленина, 31. тел. 8 (34345) 5-42-55, [obrazovanie\\_vs@bk.ru](mailto:obrazovanie_vs@bk.ru)*

## 2. ХАРАКТЕРИСТИКА ДЕЯТЕЛЬНОСТИ ОРГАНИЗАЦИИ НА ОБЪЕКТЕ (ПО ОБСЛУЖИВАНИЮ НАСЕЛЕНИЯ)

2.1.Сфера деятельности: *образование.*

2.2. Категории обслуживаемого населения по возрасту (дети, взрослые, все возрастные категории): *дети с 1 года до 7 лет.*

2.3. Категории обслуживаемых инвалидов (инвалиды, передвигающиеся на креслах-колясках, инвалиды с нарушениями опорно-двигательного аппарата; инвалиды с нарушением зрения, инвалиды с нарушением слуха, инвалиды с умственными нарушениями): *инвалиды с нарушениями опорно-двигательного аппарата, инвалиды с умственными нарушениями, с нарушением зрения, с нарушением слуха.*

2.4. Виды услуг: *дошкольное образование, присмотр и уход за детьми.*

2.5. Форма оказания услуг (на объекте, с длительным пребыванием, с проживанием, на дому, дистанционно): *дистанционно, на объекте.*

2.6. Плановая мощность:

Посещаемость (количество обслуживаемых граждан в день) – *85 человек*

Вместимость: *85 человек.*

Пропускная способность: *85 человек.*

2.7. Участие в исполнении индивидуальной программы реабилитации или абилитации инвалида (ребенка-инвалида): \_\_\_\_\_ (да/нет).

### 3. СОСТОЯНИЕ ДОСТУПНОСТИ ОБЪЕКТА И ПРЕДОСТАВЛЯЕМЫХ НА НЕМ УСЛУГ

3.1. Путь следования к объекту пассажирским транспортом - *автобус № 1, 2, 3 до остановки «Народная стройка», « Управление совхоза». Следовать в сторону Детского сада.*

Наличие адаптированного пассажирского транспорта к объекту: *нет*

3.2. Путь к объекту от ближайшей остановки пассажирского транспорта:

3.2.1. Расстояние до объекта от остановки транспорта: *200 -400 метров,*

3.2.2. Время движения (пешком) *5-8 минут*

3.2.3. Наличие выделенного от проезжей части пешеходного пути (да, нет): *нет*

3.2.4. Перекрестки: нерегулируемые; регулируемые, со звуковой сигнализацией, таймером: *нерегулируемые.*

3.2.5. Информация на пути следования к объекту: акустическая, тактильная, визуальная: *визуальная.*

3.2.6. Перепады высоты на пути (съезды с тротуара): *нет*

Их обустройство для инвалидов на коляске: да, *нет*

3.3. Организация доступности объекта и предоставляемых на нем услуг для инвалидов

№	Категория инвалидов (вид нарушения)	Вариант организации доступности объекта (формы обслуживания)
1.	Все категории инвалидов и МГН	ДУ
2.	в том числе инвалиды:	
3.	передвигающиеся на креслах-колясках	нет
4.	с нарушениями опорно-двигательного аппарата	ДУ
5.	с нарушениями зрения	ДУ
6.	с нарушениями слуха	А
7.	с нарушениями умственного развития	А

<sup>1</sup>- С учетом СП 35-101-2001, СП 31-102-99.

<sup>2</sup>- Указывается один из вариантов:

«А» - (доступность всех зон и помещений (универсальная);

«Б» - (специально выделенные для инвалидов участки и помещения);

«ДУ» - (дополнительная помощь сотрудника, услуги на дому, дистанционно);

«Нет» - (не организована доступность).

<sup>3</sup> - Указывается худший из вариантов ответа

3.4. Состояние доступности основных структурно-функциональных зон

п/п	Основные структурно-функциональные зоны	Состояние доступности для основных категорий инвалидов <sup>4</sup>					Для всех категорий МГН <sup>5</sup>
		К для передвигающихся на колясках	О с другими нарушениями опорно-двигательного аппарата	С с нарушениями зрения	Г с нарушениями слуха	У с умственными нарушениями	
1	2	3		5		7	8
1.	Территория, прилегающая к зданию	ДУ	ДУ	ДУ	ДУ	ДУ	ДУ
2.	Вход (входы) в здание	ДУ	ДУ	ДУ	ДУ	ДП	ДУ
3.	Путь (пути) движения внутри здания, включая пути эвакуации	НЕТ	ДУ	ДУ	ДУ	ДУ	НЕТ
4.	Зона целевого назначения здания (целевого посещения объекта)	ДУ	ДУ	ДУ	ДУ	ДП	ДУ
5.	Санитарно-гигиенические помещения	НЕТ	НЕТ	ДУ	ДУ	ДП	НЕТ
6.	Система информации и связи (на всех зонах)	ДУ	ДУ	ДУ	ДУ	ДУ	ДУ
7.	Пути движения к объекту (от остановки транспортом)	ДП	ДП	ДП	ДП	ДП	ДП
8.	Все зоны	НЕТ	НЕТ	ДУ	ДУ	ДУ	НЕТ

<sup>4</sup> – Указывается:

ДП – доступно полностью (доступность для всех категорий инвалидов и других маломобильных групп населения);

ДЧ – доступно частично (достигаемость мест целевого назначения для отдельных категорий инвалидов);

ДУ – доступно условно (организация помощи сотрудниками организации или альтернативной формы обслуживания (на дому, дистанционно, иное)).

Нет – недоступно (не предназначен для посещения инвалидами и другими маломобильными группами населения);

<sup>5</sup> - Указывается худший из вариантов ответа

3.5. Итоговое заключение о состоянии доступности объекта и предоставляемых на нем услуг: *объект доступен частично (организация и оказание ситуационной помощи сотрудниками учреждения с закреплением функциональными обязанностями указанными в приказе № 40 от 01.11.2023г, а также иная альтернативная форма обслуживания для инвалидов, передвигающихся на кресло-колясках, с другими нарушениями опорно-двигательного аппарата, с нарушениями зрения, для инвалидов с нарушениями слуха).*

#### 4. УПРАВЛЕНЧЕСКОЕ РЕШЕНИЕ

##### 4.1. Рекомендации по адаптации основных структурно-функциональных зон объекта:

№	Основные структурно-функциональные зоны объекта	Рекомендации по адаптации объекта (вид работ) <sup>6</sup>			
		не нуждается (доступ обеспечен)	ремонт (текущий, капитальный); оснащение оборудованием	индивидуальное решение с техническими средствами реабилитации	технические решения невозможны организация альтернативной формы обслуживания
1.	Территория, прилегающая к зданию (участок)		Капитальный ремонт асфальтового покрытия	Обеспечение системы информации на объекте (стендов, указателей, разметки тротуара)	
2.	Вход (входы) в здание		Установка пандусов	Монтаж контрастной маркировки, установка звуковых, тактильных информационных стендов	
3.	Путь (пути) движения внутри здания, включая пути эвакуации		Установка пристенных поручней из нержавеющей стали, монтаж	установка звуковых, тактильных информаторов.	
4.	Зона целевого назначения здания (целевого посещения объекта)			Установка звуковых, тактильных информаторов	
5.	Санитарно-гигиенические помещения			Установка звуковых, тактильных стендов	
6.	Система информации и связи (на всех зонах)			Размещение световых табличек (направление движения). Установка звуковых, тактильных информационных табличек, стендов	
7.	Пути движения к объекту (от остановки)	-			
8.	Все зоны	-	Оснащение оборудованием. Текущий ремонт	Оснащение оборудованием. Текущий ремонт	-


<sup>6</sup> – указываются конкретные рекомендации по каждой структурно-функциональной зоне.

4.2. Период проведения работ: 2023-2027гг  
в рамках исполнения (указать наименование программы или плана мероприятий по адаптации основных структурно-функциональных зон объекта): **план/программа отсутствуют**

4.3. Ожидаемый результат (по состоянию доступности) после выполнения работ по адаптации основных структурно-функциональных зон объекта: **частичная доступность объекта для всех категорий маломобильных групп населения ДП-И (О, Г, У)**


5. Паспорт доступности объекта социальной инфраструктуры и предоставляемых на нем услуг (далее – Паспорт доступности объекта) разработан комиссией по проведению обследования и паспортизации объекта социальной инфраструктуры и предоставляемых на нем слуг (далее – Комиссия):

Председатель Комиссии: заместитель главы **Администрации** по управлению социальной сферой


  
(подпись) / Сенчев Андрей Петрович  
Ф.И.О.

Члены Комиссии:


Председатель Верхне-салдинской городской организации Свердловской области общероссийской общественной организации «Всероссийское общество инвалидов»

  
(подпись) / Баженова Людмила Георгиевна  
Ф.И.О.


Начальник Управления социальной политики по Верхнесалдинскому району

  
(подпись) / Балакин Александр Викторович  
Ф.И.О.

Начальник отдела по социальной сфере администрации Верхнесалдинского городского округа

  
(подпись) / Полякова Светлана Владимировна  
Ф.И.О.

Директор МКУ "Служба городского хозяйства"


  
(подпись) / Иванов Никита Валентинович  
Ф.И.О.

Начальник отдела по жилищно-коммунальному хозяйству

  
(подпись) / Козлова Наталья Владимировна  
Ф.И.О.

Директор ГКУ «Верхнесалдинский ЦЗ»

  
(подпись) / Ширяева Анна Валентиновна  
Ф.И.О.

  
(подпись) / \_\_\_\_\_  
Ф.И.О.

6. Копия Паспорта доступности объекта направлена 18.01.2024г  
(дата)

в **Управление социальной политики № 22**

(наименование территориального отраслевого исполнительного органа государственной власти Свердловской области - управление социальной политики Министерства социальной политики Свердловской области)  
для размещения информации о состоянии доступности объекта социальной инфраструктуры и предоставляемых на нем услуг для инвалидов и других маломобильных групп населения Свердловской области в автоматизированной информационной системе «Доступная среда Свердловской области» в информационно-телекоммуникационной сети «Интернет».

## ИНФОРМАЦИЯ

### о состоянии доступности объекта социальной инфраструктуры и предоставляемых на нем услуг для инвалидов и других маломобильных групп населения Свердловской области

1. Сфера деятельности: **образование.**

2. Количество объектов социальной, инженерной и транспортной инфраструктур (далее – объекты) в Реестре объектов социальной инфраструктуры в приоритетных сферах жизнедеятельности инвалидов и других маломобильных групп населения Свердловской области:

Всего (единиц)	Из них имеют следующие состояния доступности				
	ДП-В <sup>1</sup> (единиц)	ДЧ-В <sup>2</sup> (единиц)	ДУ <sup>3</sup> (единиц)	ВНД <sup>4</sup> (единиц)	Иное (ДП-И <sup>5</sup> , ДЧ-И <sup>6</sup> ) (единиц)
1		1			

3. Перечень объектов, имеющих состояние доступности ДП-В (указывается вид (наименование) объекта, адрес объекта, назначение объекта (при наличии), наименование организации, расположенной на объекте): -

- <sup>1</sup>- Объект доступен полностью всем
- <sup>2</sup>- Объект доступен частично всем
- <sup>3</sup>- Объект доступен условно всем
- <sup>4</sup>- Объект недоступен
- <sup>5</sup>- Объект доступен полностью избирательно
- <sup>6</sup>- Объект доступен частично избирательно